

**INVEST  
IN IVANOV**  
LET'S DO BUSINESS



# Вичугский район

МУНИЦИПАЛЬНЫЕ ОБРАЗОВАНИЯ ИВАНОВСКОЙ ОБЛАСТИ





## Приветственное слово

Добро пожаловать в Вичугский район!

Вичугский район расположен в северо-восточной части Ивановской области, в правобережье Ивановского Поволжья. Северная граница района на расстоянии 17 км проходит по фарватеру реки Волга – «главной водной улице России». Вичугский район один из самых крупных в области. Выгодное географическое положение района способствует развитию внутренних и внешних экономических и культурных связей.

Наш район открыт для новых проектов в различных сферах деятельности. Мы рады приветствовать инвесторов и готовы к взаимовыгодному и плодотворному сотрудничеству.



Ильинское

Гаври  
Пос





## Основные социально-экономические показатели

**Расстояние от г. Вичуга до г. Иваново - 71 км.** Расстояние от железнодорожной станции Вичуга до железнодорожной станции Иваново - 67,3 км. По территории района проходит железнодорожная магистраль «Москва-Кинешма», автомобильная дорога областного значения «Ковров-Шуя-Кинешма», дороги территориального значения.



**9,1 тыс. чел.**

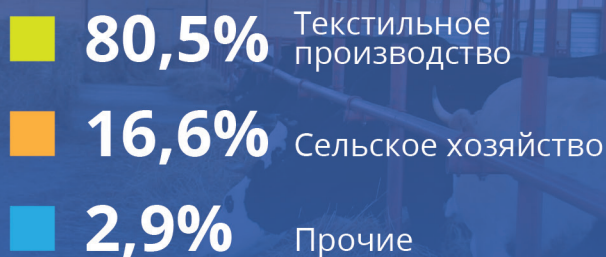
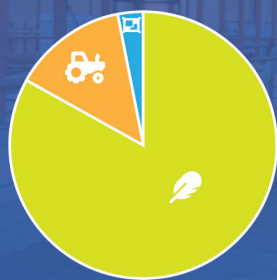
Численность трудоспособного населения (55,2%)



**24 507 руб.**

Среднемесячная заработная плата

## ЭКОНОМИЧЕСКИЙ ПОТЕНЦИАЛ РАЙОНА ПРЕДСТАВЛЕН СЛЕДУЮЩИМИ ОТРАСЛЯМИ



В районе реализуется муниципальная программа «Развитие малого и среднего предпринимательства в Вичугском муниципальном районе»; муниципальная программа «Развитие сельского хозяйства и регулирование рынков сельскохозяйственной продукции, сырья и продовольствия в Вичугском муниципальном районе», в рамках которой сельскохозяйственным товаропроизводителям предоставляются субсидии из бюджета Вичугского муниципального района.

В состав района входит **Каменское городское поселение, являющееся монопрофильным муниципальным образованием**, основу экономического потенциала которого составляет текстильное предприятие ООО «Фабрика «Красный Октябрь».

### На территории района имеются месторождения общераспространенных полезных ископаемых:

- песчано-гравийный материал;
- строительные пески для производства строительных растворов по категориям А+В+С1 – **2,0 тыс. м<sup>3</sup>**;
- кирпичные суглинки для производства полнотелого кирпича по категориям А+В+С1 марки 75-100-150 – **1,2 тыс. м<sup>3</sup>**.

 **960 га земли водного фонда.**



**45 788 га земли лесного фонда.** Наиболее крупные лесные массивы расположены в центральной и восточной частях района.



## Конкурентные преимущества района



Наличие водных объектов (р.Волга, р.Сунжа).



Разнообразие природных ландшафтов.



Хорошая экологическая обстановка.



Наличие полезных ископаемых.



Высокий уровень газификации.



Транспортная доступность.

## Потенциальные инвест-проекты

Приоритеты развития территории и потенциальные сферы для инвестирования:



**ЛЕГКАЯ  
ПРОМЫШЛЕННОСТЬ**



**СЕЛЬСКОЕ  
ХОЗЯЙСТВО**



**ТУРИЗМ**



## В РАЙОНЕ ИМЕЮТСЯ СЛЕДУЮЩИЕ «ЗЕЛЕННЫЕ» ПЛОЩАДКИ ДЛЯ РАЗВИТИЯ ТУРИЗМА:



### 17,8 га

**Земельный участок под базу отдыха** между д. Стрелка и д. Борщевка. Территория располагается в 18 км от живописного Плеса, на таком же расстоянии, но только вверх по Волге – от Кинешмы, в 70 км от Костромы, стоит как бы на полуострове – с севера омывается рекой Волгой, с юго-востока – рекой Сунжей.

### 2,4 га и 3,6 га

Земельный участок для размещения **объектов физической культуры и спорта** и земельный участок **под спортивную базу** в д. Семигорье. Потенциальным инвесторам предлагаются два смежных земельных участка, один из которых расположен на берегу живописной экологически чистой реки Сунжа, а другой в 50 метрах от берега реки Волга.

### 1,2 га и 0,5 га

Земельный участок для размещения **объектов гостиничного типа и автосервиса** в 0,8 км северо-восточнее д. Хреново и земельный участок под **строительство топливно-заправочного комплекса**. Участок примыкает к автомобильной дороге Ковров–Шуя–Кинешма. Привлекательность земельных участков обусловлена тем, что земельные участки примыкают к региональной дороге.



На территории монопрофильного муниципального образования – Каменское городское поселение, имеются две «зеленые» площадки под промышленное производство.





## Успешные бизнес-кейсы



### МОДЕРНИЗАЦИЯ И РАСШИРЕНИЕ ПРОИЗВОДСТВА

ООО «Галтекс»:

- ✓ Установка новой производственной линии по выпуску бязи шириной 220 см. Общая стоимость инвестиционного проекта составляет **более 200 млн рублей**.
- ✓ Запланировано строительство здания ткацкого производства. Общая стоимость проекта ориентировочно **400 млн рублей**, создание **80 рабочих мест**.



### СОЗДАНИЕ ЖИВОТНОВОДЧЕСКОЙ ФЕРМЫ

- ✓ ИП Глава КФХ Кутузов М.Ю.: строительство семейной животноводческой фермы на 450 голов КРС, оснащение ее оборудованием. Общая стоимость проекта - **23 млн рублей**.
- ✓ ИП Глава КФХ Тухтаев Ш.Р.: строительство животноводческой фермы по содержанию крупного рогатого скота мясного направления. Общая стоимость проекта – **7,6 млн рублей**.






**ГЛАЗОВ  
ЕВГЕНИЙ ВАЛЕНТИНОВИЧ**

Глава Вичугского муниципального  
района

 +7 (49354) 2-42-32


**РАЗУМОВА ВАЛЕНТИНА ВЛАДИМИРОВНА**

Ответственный от администрации по инвестиционной политике, бизнес-гид, начальник управления экономического развития и сельского хозяйства, начальник отдела экономики

 +7 (930) 357-15-39

**АДМИНИСТРАЦИЯ ВИЧУГСКОГО  
МУНИЦИПАЛЬНОГО РАЙОНА:**

 155331 Ивановская область, г. Вичуга, пер. Широкий, д. 4

 +7 (49354) 2-44-54, 2-20-55 (факс)

 [www.vichuga-mr.ru](http://www.vichuga-mr.ru)

 [adm-vmr@vichuga-mr.ru](mailto:adm-vmr@vichuga-mr.ru)

